



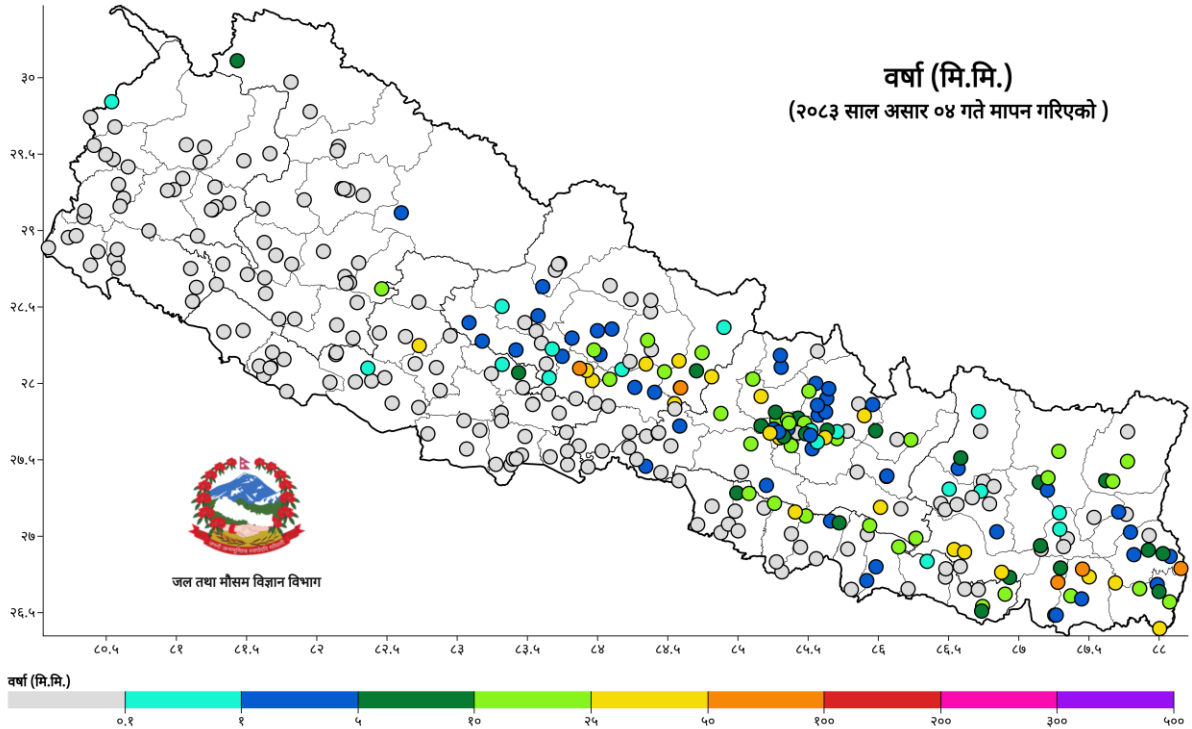
नेपाल सरकार  
कृषि, वन तथा पर्यावरण मन्त्रालय  
जल तथा मौसम विज्ञान विभाग  
जलवायु विज्ञान महाशाखा / जलवायु विश्लेषण शाखा

मिति: २०८३/०३/०४  
18<sup>th</sup> June 2026

विषय: दैनिक तापक्रम र वर्षा विवरण

**दैनिक वर्षा (Daily Precipitation) को सारांश:**

असार ०३ गते बिहान ०८:४५ बजे देखि असार ०४ गते बिहान ०८:४५ बजे सम्मको वर्षा आज मिति २०८३/०३/०४ गते बिहान ०८:४५ बजे ४०० वटा वर्षा मापन केन्द्रहरू (मानव सञ्चालित: ११२ र स्वचालित: २८८) मा मापन गरिएको गत २४ घण्टाको वर्षाको विवरण अनुसार १५४ वटा केन्द्रमा वर्षा भएको छ। उक्त केन्द्रहरूमध्ये सबैभन्दा बढी वर्षा (९३.० मि.मि.) स्याङ्जा जिल्लाको स्याङ्जा केन्द्रमा मापन भएको छ (नक्सा १)।

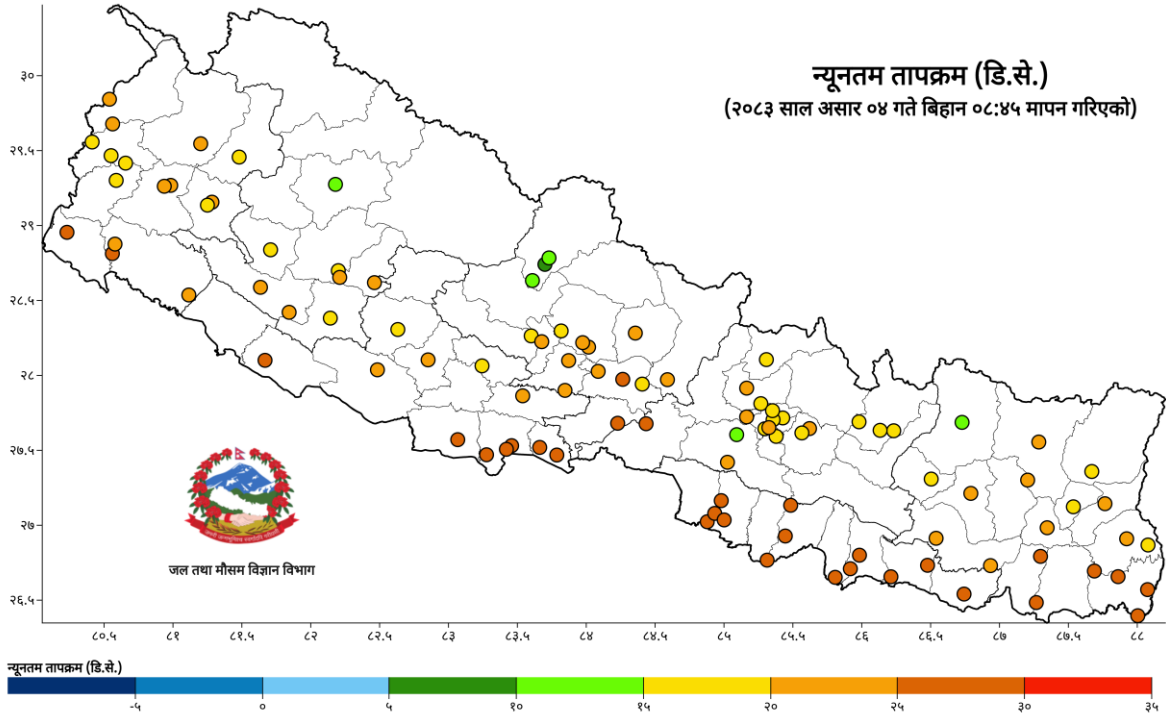


नक्सा १: असार ०३ गते बिहान ०८:४५ बजे देखि असार ०४ गते बिहान ०८:४५ बजे सम्मको २४ घण्टाको वर्षा (मि.मि.)

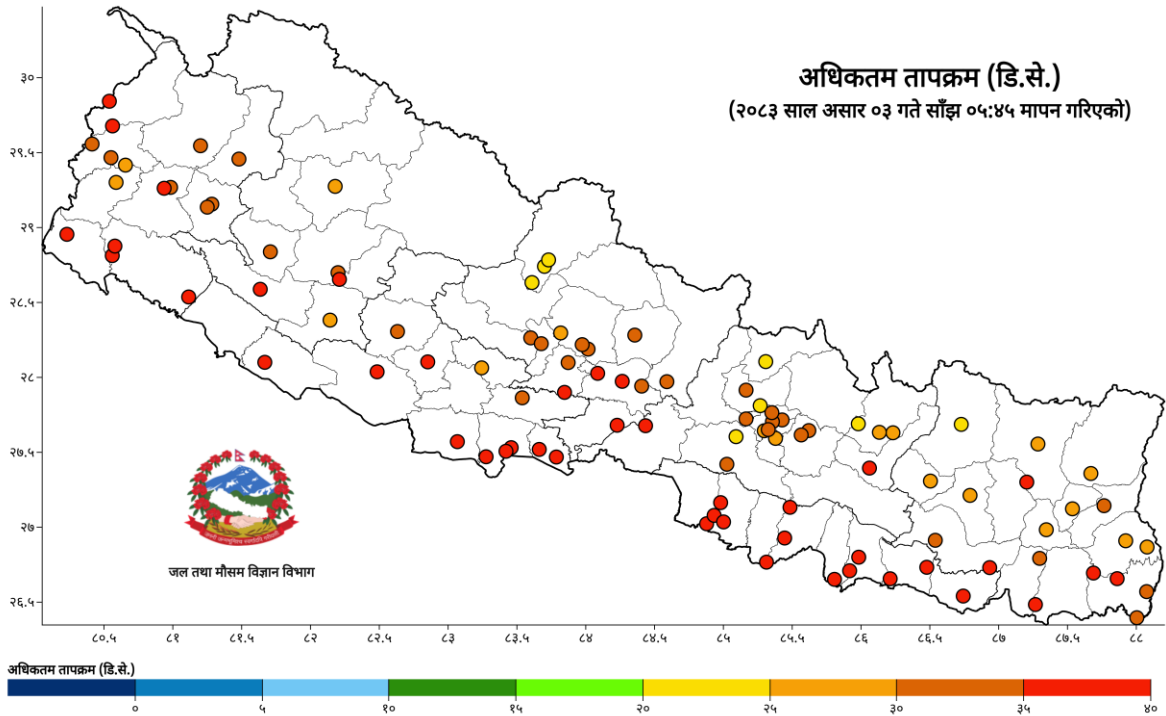
**दैनिक न्यूनतम तापक्रम (Daily Minimum Temperature) र अधिकतम तापक्रम (Daily Maximum Temperature) को सारांश:**



नेपाल सरकार  
कृषि, वन तथा पर्यावरण मन्त्रालय  
जल तथा मौसम विज्ञान विभाग  
जलवायु विज्ञान महाशाखा / जलवायु विश्लेषण शाखा



नक्सा २: असार ०३ गते बिहान ०८:४५ बजे देखि असार ०४ गते बिहान ०८:४५ बजे सम्मको २४ घण्टाको न्यूनतम तापक्रम (डिग्री सेल्सियस)



नक्सा ३: असार ०२ गते साँझ ०५:४५ बजे देखि असार ०३ गते साँझ ०५:४५ बजे सम्मको २४ घण्टाको अधिकतम तापक्रम (डिग्री सेल्सियस)



नेपाल सरकार  
कृषि, वन तथा पर्यावरण मन्त्रालय  
जल तथा मौसम विज्ञान विभाग  
जलवायु विज्ञान महाशाखा / जलवायु विश्लेषण शाखा

तालिका १: २०८३/०३/०४ गते बिहान ०८:४५ बजे मापन गरिएको गत २४ घण्टाको न्यूनतम तापक्रम र २०८३/०३/०३ गते साँझ ०५:४५ बजे मापन गरिएको गत २४ घण्टाको अधिकतम तापक्रमको विवरण।

तापक्रम (डि.से.)	न्यूनतम तापक्रम (केन्द्र संख्या)	अधिकतम तापक्रम (केन्द्र संख्या)
५ देखि १०	१	-
१० देखि १५	५	-
१५ देखि २०	२९	-
२० देखि २५	३६	८
२५ देखि ३०	३१	१८
३० देखि ३५	-	३३
३५ देखि ४०	-	४०
४० देखि ४५	-	२
जम्मा केन्द्र संख्या (वटा)	१०२	१०१
सबैभन्दा बढी केन्द्र, जिल्ला	२८.५ डि.से. / वीरगञ्ज, पर्षा	४१.५ डि.से. / भैरहवा, रुपन्देही
सबैभन्दा कम केन्द्र, जिल्ला	७.३ डि.से. / थाकमार्फा, मनाङ	२०.४ डि.से. / लुक्ला, सोलुखुम्बु

नोट:

डि.से. = डिग्री सेल्सियस, मि.मि. = मिलिमिटर

डाटाबेसमा प्राप्त हुने तथ्याङ्कको आधारमा दैनिक रिपोर्टमा प्रयोग हुने केन्द्रको संख्या फरक पर्न सक्नेछ।