



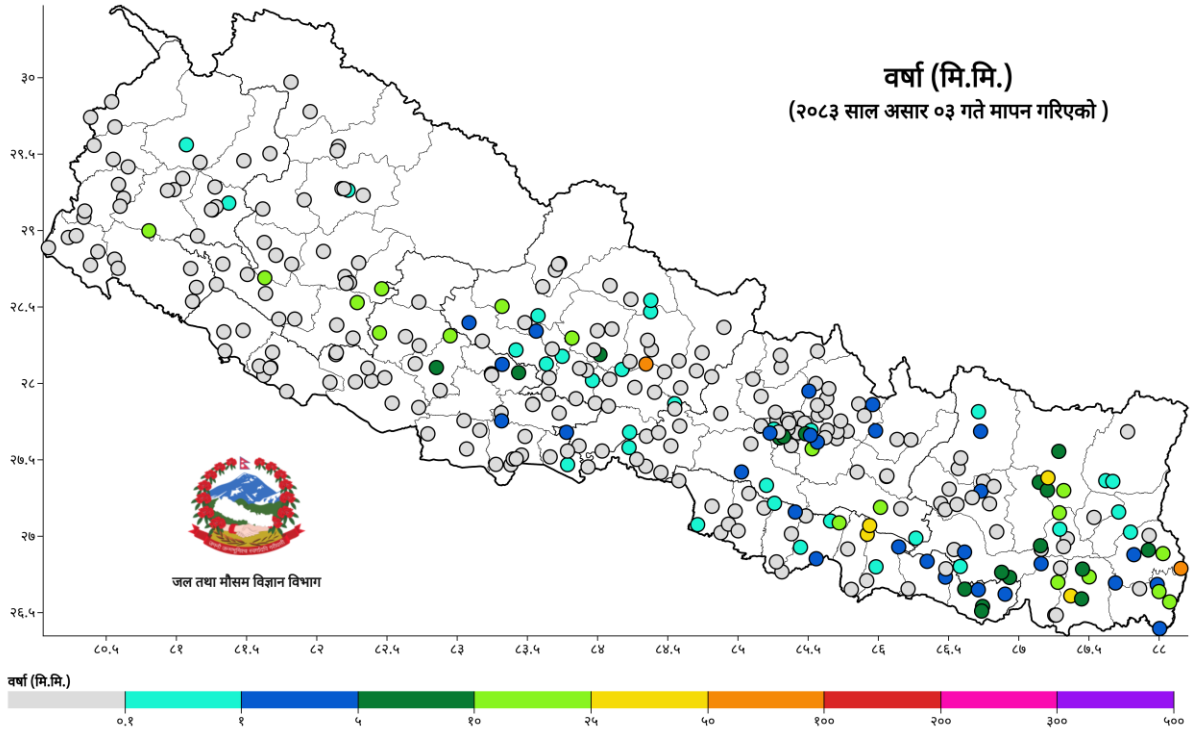
नेपाल सरकार  
कृषि, वन तथा पर्यावरण मन्त्रालय  
जल तथा मौसम विज्ञान विभाग  
जलवायु विज्ञान महाशाखा / जलवायु विश्लेषण शाखा

मिति: २०८३/०३/०३  
17<sup>th</sup> June 2026

विषय: दैनिक तापक्रम र वर्षा विवरण

**दैनिक वर्षा (Daily Precipitation) को सारांश:**

असार ०२ गते बिहान ०८:४५ बजे देखि असार ०३ गते बिहान ०८:४५ बजे सम्मको वर्षा आज मिति २०८३/०३/०३ गते बिहान ०८:४५ बजे ३८५ वटा वर्षा मापन केन्द्रहरू (मानव सञ्चालित: १०५ र स्वचालित: २८०) मा मापन गरिएको गत २४ घण्टाको वर्षाको विवरण अनुसार ८१ वटा केन्द्रमा वर्षा भएको छ। उक्त केन्द्रहरूमध्ये सबैभन्दा बढी वर्षा (६३.२ मि.मि.) झापा जिल्लाको बाहुनडाँगी केन्द्रमा मापन भएको छ (नक्सा १)।

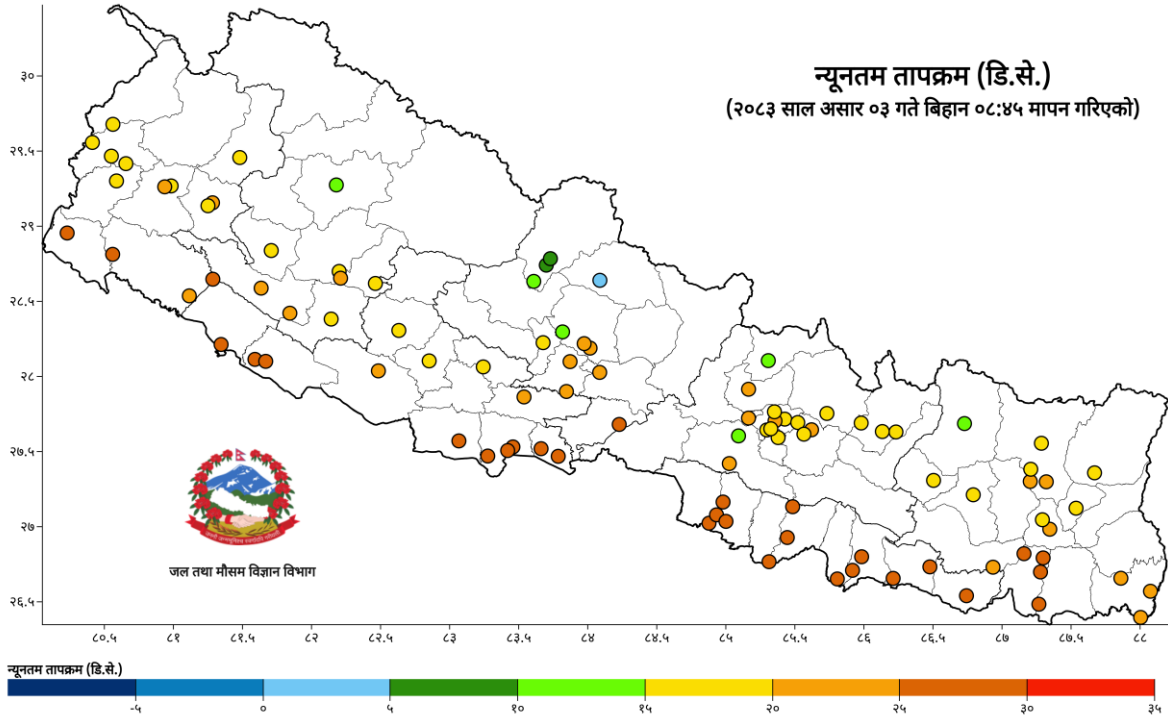


नक्सा १: असार ०२ गते बिहान ०८:४५ बजे देखि असार ०३ गते बिहान ०८:४५ बजे सम्मको २४ घण्टाको वर्षा (मि.मि.)

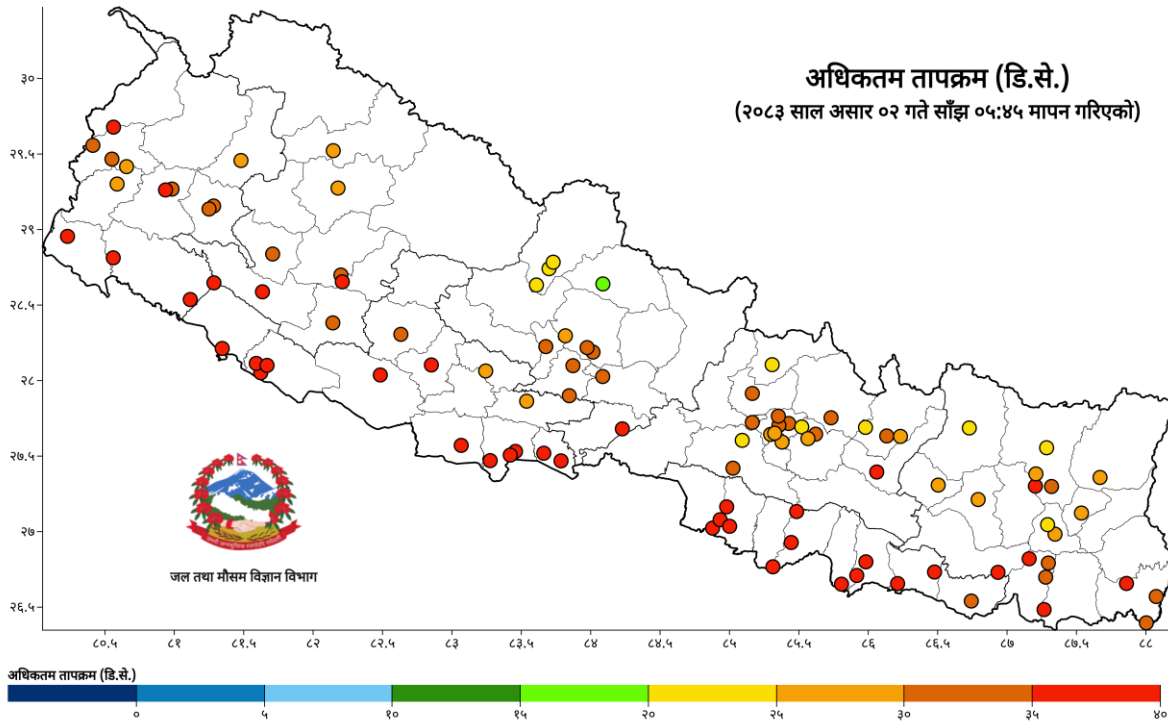
**दैनिक न्यूनतम तापक्रम (Daily Minimum Temperature) र अधिकतम तापक्रम (Daily Maximum Temperature) को सारांश:**



नेपाल सरकार  
कृषि, वन तथा पर्यावरण मन्त्रालय  
जल तथा मौसम विज्ञान विभाग  
जलवायु विज्ञान महाशाखा / जलवायु विश्लेषण शाखा



नक्सा २: असार ०२ गते बिहान ०८:४५ बजे देखि असार ०३ गते बिहान ०८:४५ बजे सम्मको २४ घण्टाको न्यूनतम तापक्रम (डिग्री सेल्सियस)



नक्सा ३: असार ०१ गते साँझ ०५:४५ बजे देखि असार ०२ गते साँझ ०५:४५ बजे सम्मको २४ घण्टाको अधिकतम तापक्रम (डिग्री सेल्सियस)



नेपाल सरकार  
कृषि, वन तथा पर्यावरण मन्त्रालय  
जल तथा मौसम विज्ञान विभाग  
जलवायु विज्ञान महाशाखा / जलवायु विश्लेषण शाखा

तालिका १: २०८३/०३/०३ गते बिहान ०८:४५ बजे मापन गरिएको गत २४ घण्टाको न्यूनतम तापक्रम र २०८३/०३/०२ गते साँझ ०५:४५ बजे मापन गरिएको गत २४ घण्टाको अधिकतम तापक्रमको विवरण।

तापक्रम (डि.से.)	न्यूनतम तापक्रम (केन्द्र संख्या)	अधिकतम तापक्रम (केन्द्र संख्या)
० देखि ५	१	-
५ देखि १०	२	-
१० देखि १५	६	-
१५ देखि २०	३४	१
२० देखि २५	२५	१०
२५ देखि ३०	३०	१९
३० देखि ३५	-	३०
३५ देखि ४०	-	३८
४० देखि ४५	-	१
जम्मा केन्द्र संख्या (वटा)	९८	९९
सबैभन्दा बढी केन्द्र, जिल्ला	२९.५ डि.से. / वीरगञ्ज, पर्षा	४०.० डि.से. / खजुरा, बाँके
सबैभन्दा कम केन्द्र, जिल्ला	४.२ डि.से. / हुम्दे, मनाङ	१९.० डि.से. / हुम्दे, मनाङ

नोट:

डि.से. = डिग्री सेल्सियस, मि.मि. = मिलिमिटर

डाटाबेसमा प्राप्त हुने तथ्याङ्कको आधारमा दैनिक रिपोर्टमा प्रयोग हुने केन्द्रको संख्या फरक पर्न सक्नेछ।