



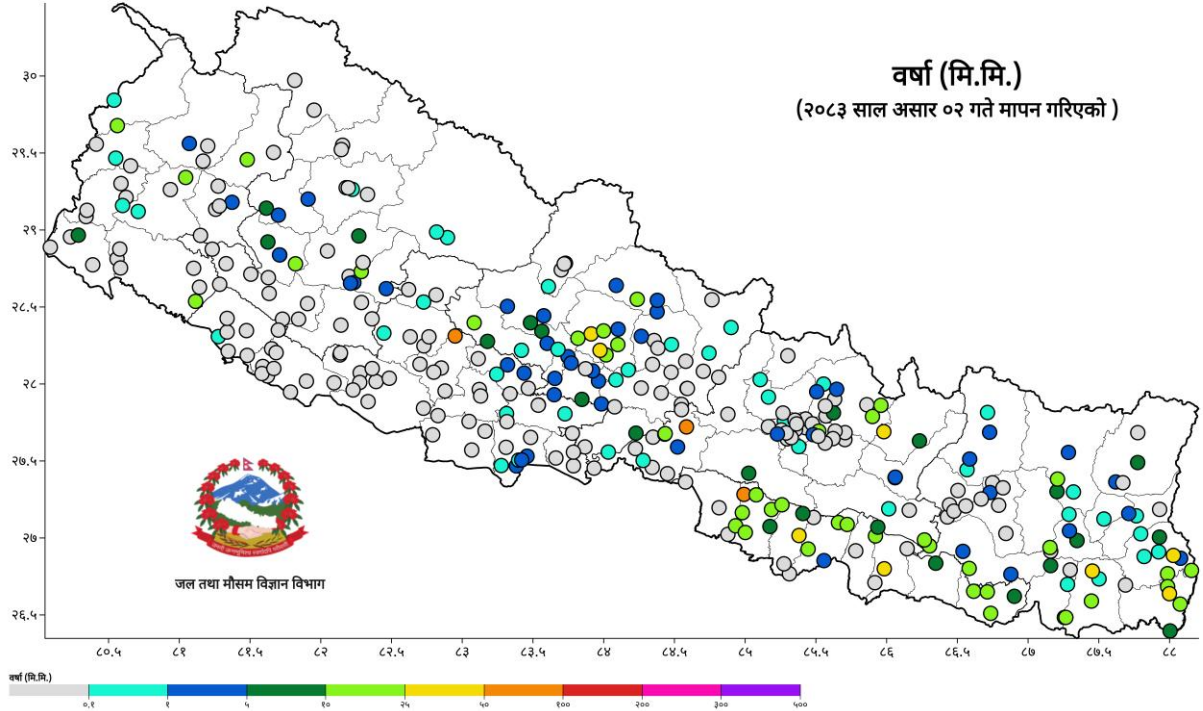
नेपाल सरकार
कृषि, वन तथा पर्यावरण मन्त्रालय
जल तथा मौसम विज्ञान विभाग
जलवायु विज्ञान महाशाखा / जलवायु विश्लेषण शाखा

मिति: २०८३/०३/०२
16th June 2026

विषय: दैनिक तापक्रम र वर्षा विवरण

दैनिक वर्षा (Daily Precipitation) को सारांश:

असार ०१ गते बिहान ०८:४५ बजे देखि असार ०२ गते बिहान ०८:४५ बजे सम्मको वर्षा आज मिति २०८३/०३/०२ गते बिहान ०८:४५ बजे ४०३ वटा वर्षा मापन केन्द्रहरू (मानव सञ्चालित: १०० र स्वचालित: ३०३) मा मापन गरिएको गत २४ घण्टाको वर्षाको विवरण अनुसार १४३ वटा केन्द्रमा वर्षा भएको छ। उक्त केन्द्रहरूमध्ये सबैभन्दा बढी वर्षा (६०.२ मि.मि.) बारा जिल्लाको अम्लेखगञ्ज केन्द्रमा मापन भएको छ (नक्सा १)।

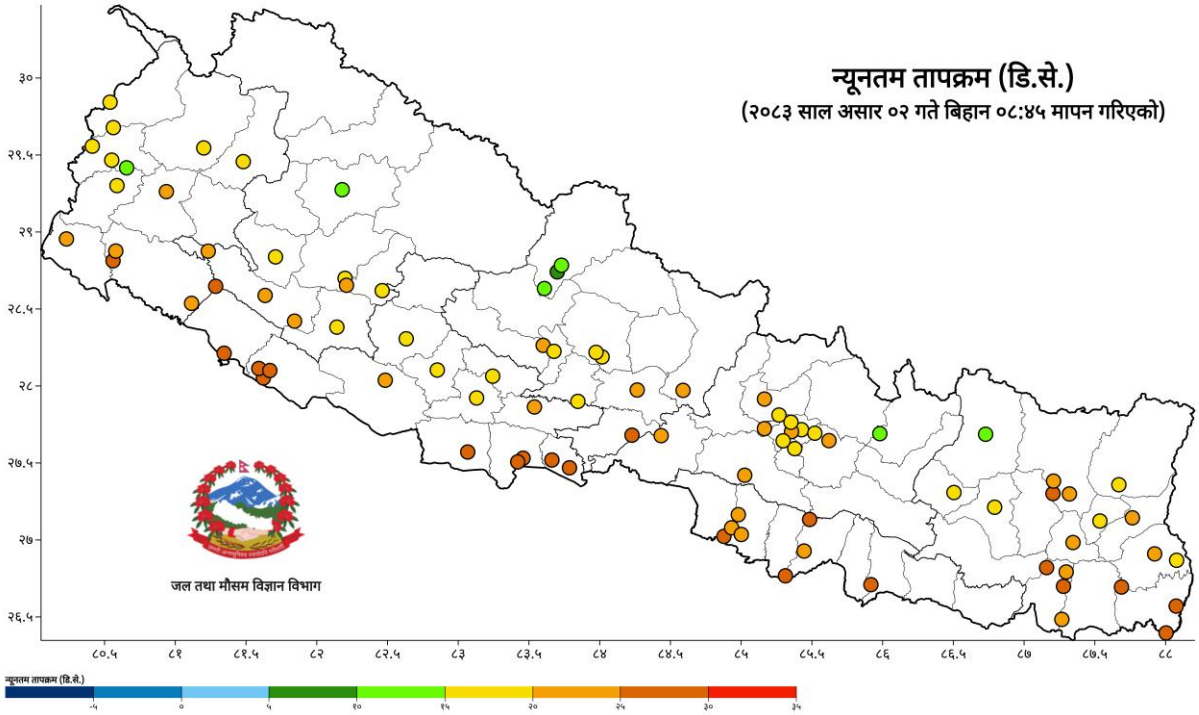


नक्सा १: असार ०१ गते बिहान ०८:४५ बजे देखि असार ०२ गते बिहान ०८:४५ बजे सम्मको २४ घण्टाको वर्षा (मि.मि.)

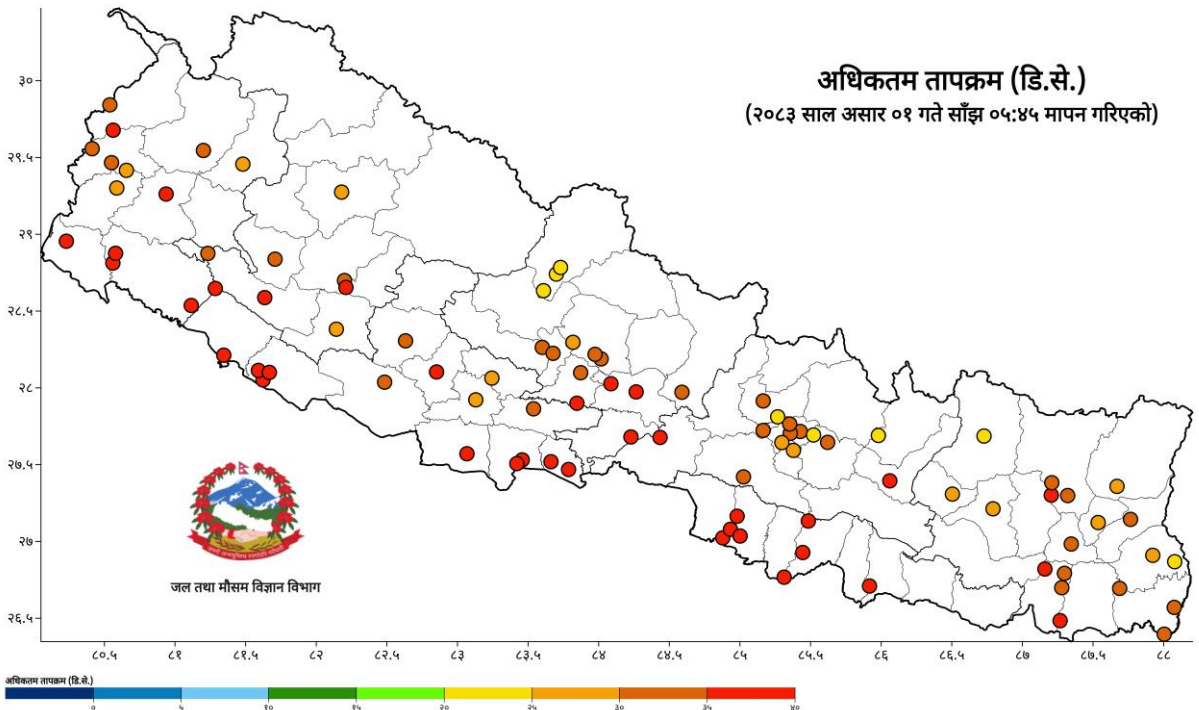
दैनिक न्यूनतम तापक्रम (Daily Minimum Temperature) र अधिकतम तापक्रम (Daily Maximum Temperature) को सारांश:



नेपाल सरकार
कृषि, वन तथा पर्यावरण मन्त्रालय
जल तथा मौसम विज्ञान विभाग
जलवायु विज्ञान महाशाखा / जलवायु विश्लेषण शाखा



नक्सा २: असार ०१ गते बिहान ०८:४५ बजे देखि असार ०२ गते बिहान ०८:४५ बजे सम्मको २४ घण्टाको न्यूनतम तापक्रम (डिग्री सेल्सियस)



नक्सा ३: जेठ ३१ गते साँझ ०५:४५ बजे देखि असार ०१ गते साँझ ०५:४५ बजे सम्मको २४ घण्टाको अधिकतम तापक्रम (डिग्री सेल्सियस)



नेपाल सरकार
कृषि, वन तथा पर्यावरण मन्त्रालय
जल तथा मौसम विज्ञान विभाग
जलवायु विज्ञान महाशाखा / जलवायु विश्लेषण शाखा

तालिका १: २०८३/०३/०२ गते बिहान ०८:४५ बजे मापन गरिएको गत २४ घण्टाको न्यूनतम तापक्रम र २०८३/०३/०१ गते साँझ ०५:४५ बजे मापन गरिएको गत २४ घण्टाको अधिकतम तापक्रमको विवरण।

तापक्रम (डि.से.)	न्यूनतम तापक्रम (केन्द्र संख्या)	अधिकतम तापक्रम (केन्द्र संख्या)
५ देखि १०	१	-
१० देखि १५	६	-
१५ देखि २०	३०	-
२० देखि २५	३०	८
२५ देखि ३०	२२	१५
३० देखि ३५	-	३२
३५ देखि ४०	-	३६
जम्मा केन्द्र संख्या (वटा)	८९	९१
सबैभन्दा बढी केन्द्र, जिल्ला	२८.५ डि.से. / चिसापानी, कैलाली	३९.५ डि.से. / नेपालगञ्ज, बाँके
सबैभन्दा कम केन्द्र, जिल्ला	६.८ डि.से. / थाकमार्फा, मुस्ताङ	२०.० डि.से. / लुक्ला, सोलुखुम्बु

नोट:

डि.से. = डिग्री सेल्सियस, मि.मि. = मिलिमिटर

डाटाबेसमा प्राप्त हुने तथ्याङ्कको आधारमा दैनिक रिपोर्टमा प्रयोग हुने केन्द्रको संख्या फरक पर्न सक्नेछ।