



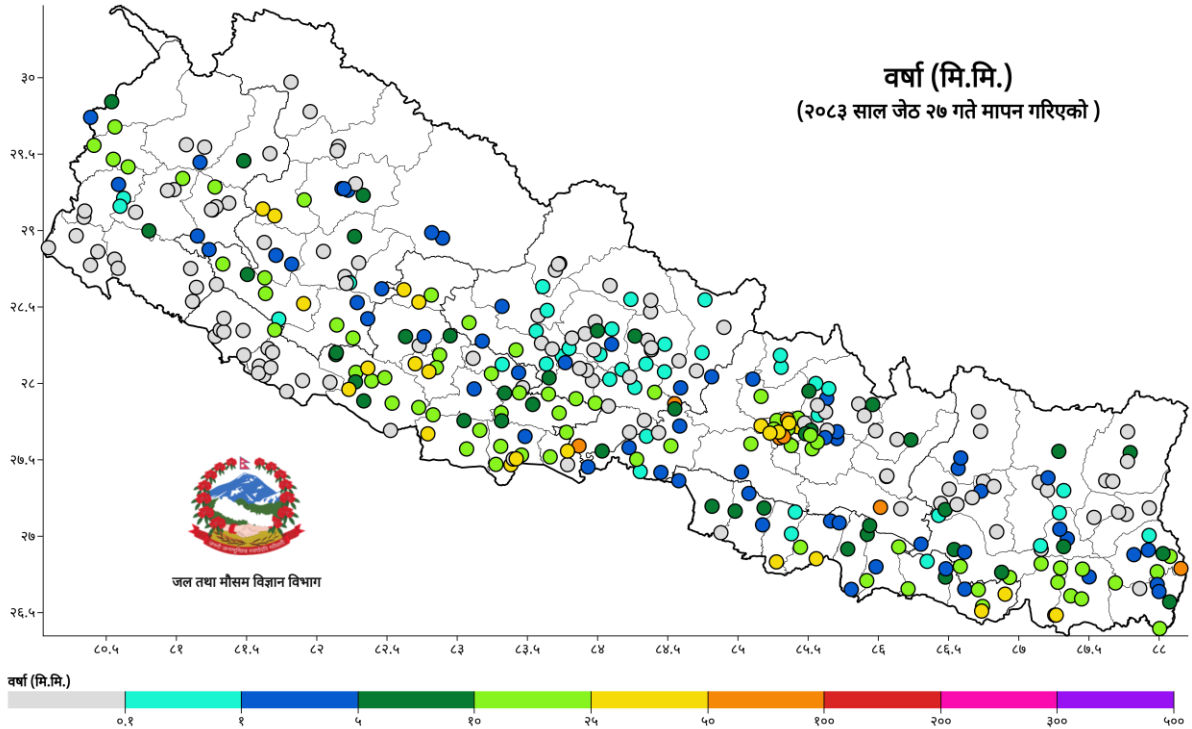
नेपाल सरकार
कृषि, वन तथा पर्यावरण मन्त्रालय
जल तथा मौसम विज्ञान विभाग
जलवायु विज्ञान महाशाखा/ जलवायु विश्लेषण शाखा

मिति: २०८३/०२/२७
10th June 2026

विषय: दैनिक तापक्रम र वर्षा विवरण

दैनिक वर्षा (Daily Precipitation) को सारांश:

जेठ २६ गते बिहान ०८:४५ बजे देखि जेठ २७ गते बिहान ०८:४५ बजे सम्मको वर्षा आज मिति २०८३/०२/२७ गते बिहान ०८:४५ बजे ४९२ वटा वर्षा मापन केन्द्रहरू (मानव सञ्चालित: ९३ र स्वचालित: ३९९) मा मापन गरिएको गत २४ घण्टाको वर्षाको विवरण अनुसार २३९ वटा केन्द्रमा वर्षा भएको छ। उक्त केन्द्रहरूमध्ये सबैभन्दा बढी वर्षा ८५.६ मि.मि.) झापा जिल्लाको बाहुनडाँगी केन्द्रमा मापन भएको छ (नक्सा १)।

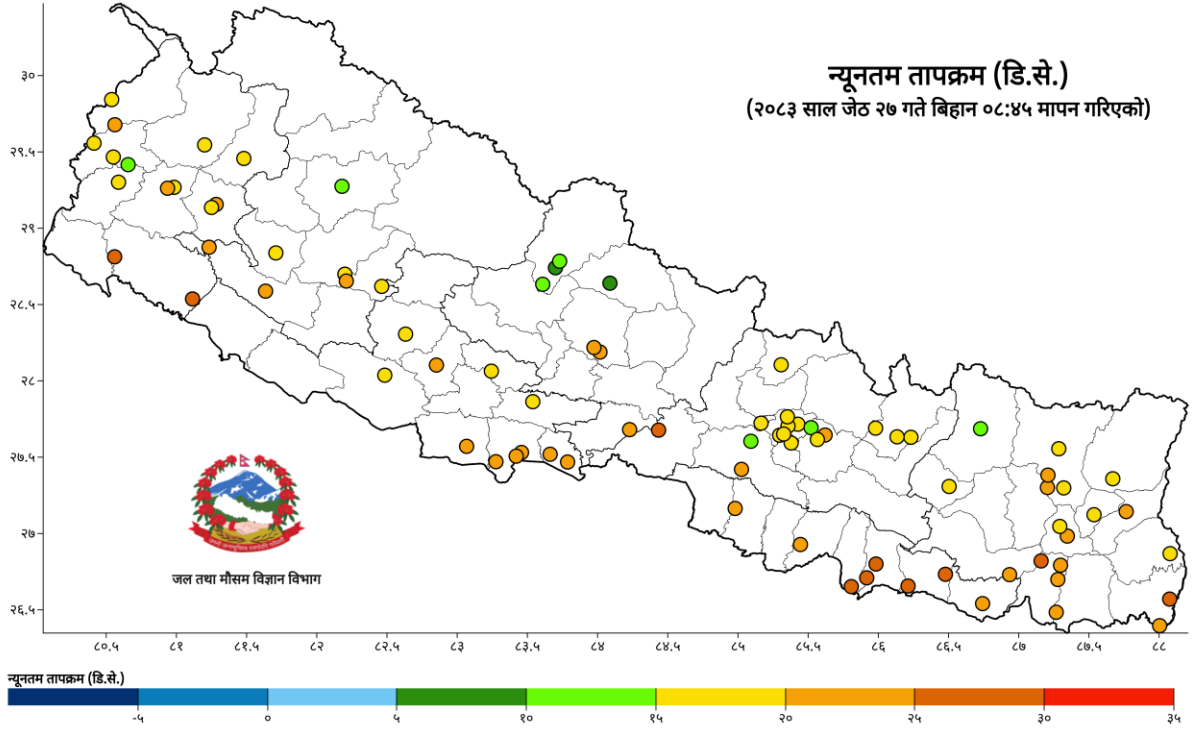


नक्सा १: जेठ २६ गते बिहान ०८:४५ बजे देखि जेठ २७ गते बिहान ०८:४५ बजे सम्मको २४ घण्टाको वर्षा (मि.मि.)

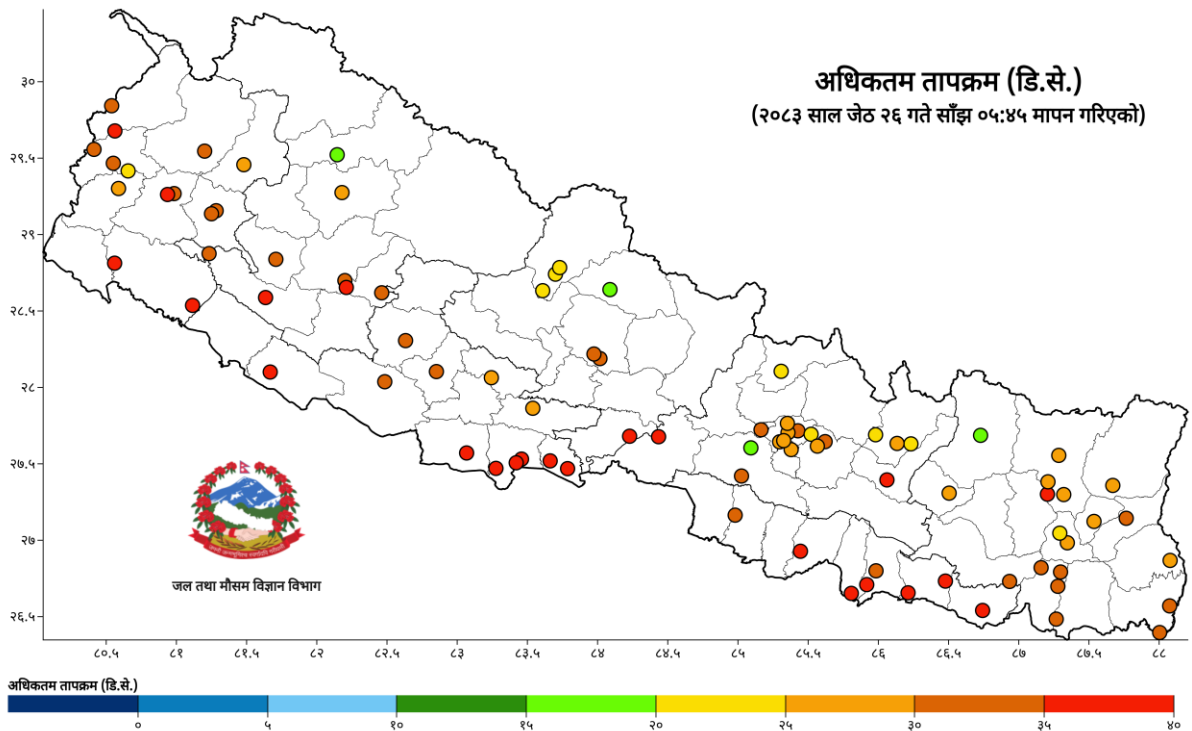


नेपाल सरकार
कृषि, वन तथा पर्यावरण मन्त्रालय
जल तथा मौसम विज्ञान विभाग
जलवायु विज्ञान महाशाखा/ जलवायु विश्लेषण शाखा

दैनिक न्यूनतम तापक्रम (Daily Minimum Temperature) र अधिकतम तापक्रम (Daily Maximum Temperature) को सारांश:



नक्सा २: जेठ २६ गते बिहान ०८:४५ बजे देखि जेठ २७ गते बिहान ०८:४५ बजे सम्मको २४ घण्टाको न्यूनतम तापक्रम (डिग्री सेल्सियस)



नक्सा ३: जेठ २५ गते साँझ ०५:४५ बजे देखि जेठ २६ गते साँझ ०५:४५ बजे सम्मको २४ घण्टाको अधिकतम तापक्रम (डिग्री सेल्सियस)



नेपाल सरकार
कृषि, वन तथा पर्यावरण मन्त्रालय
जल तथा मौसम विज्ञान विभाग
जलवायु विज्ञान महाशाखा/ जलवायु विश्लेषण शाखा

तालिका १: २०८३/०२/२७ गते बिहान ०८:४५ बजे मापन गरिएको गत २४ घण्टाको न्यूनतम तापक्रम र २०८३/०२/२६ गते साँझ ०५:४५ बजे मापन गरिएको गत २४ घण्टाको अधिकतम तापक्रमको विवरण।

तापक्रम (डि.से.)	न्यूनतम तापक्रम (केन्द्र संख्या)	अधिकतम तापक्रम (केन्द्र संख्या)
५ देखि १०	२	-
१० देखि १५	७	-
१५ देखि २०	३४	४
२० देखि २५	३०	९
२५ देखि ३०	१०	२०
३० देखि ३५	-	३०
३५ देखि ४०	-	२१
४० देखि ४५	-	२
जम्मा केन्द्र संख्या (वटा)	८३	८६
सबैभन्दा बढी केन्द्र, जिल्ला	२८.२ डि.से. / धनगढी, कैलाली	४१.५ डि.से. / नेपालगञ्ज, बाँके
सबैभन्दा कम केन्द्र, जिल्ला	५.५ डि.से. / थाकमार्फा, मुस्ताङ	१८.५ डि.से. / ताल्चा, मुगु

नोट:

डि.से. = डिग्री सेल्सियस, मि.मि. = मिलिमिटर

डाटाबेसमा प्राप्त हुने तथ्याङ्कको आधारमा दैनिक रिपोर्टमा प्रयोग हुने केन्द्रको संख्या फरक पर्न सक्नेछ।