



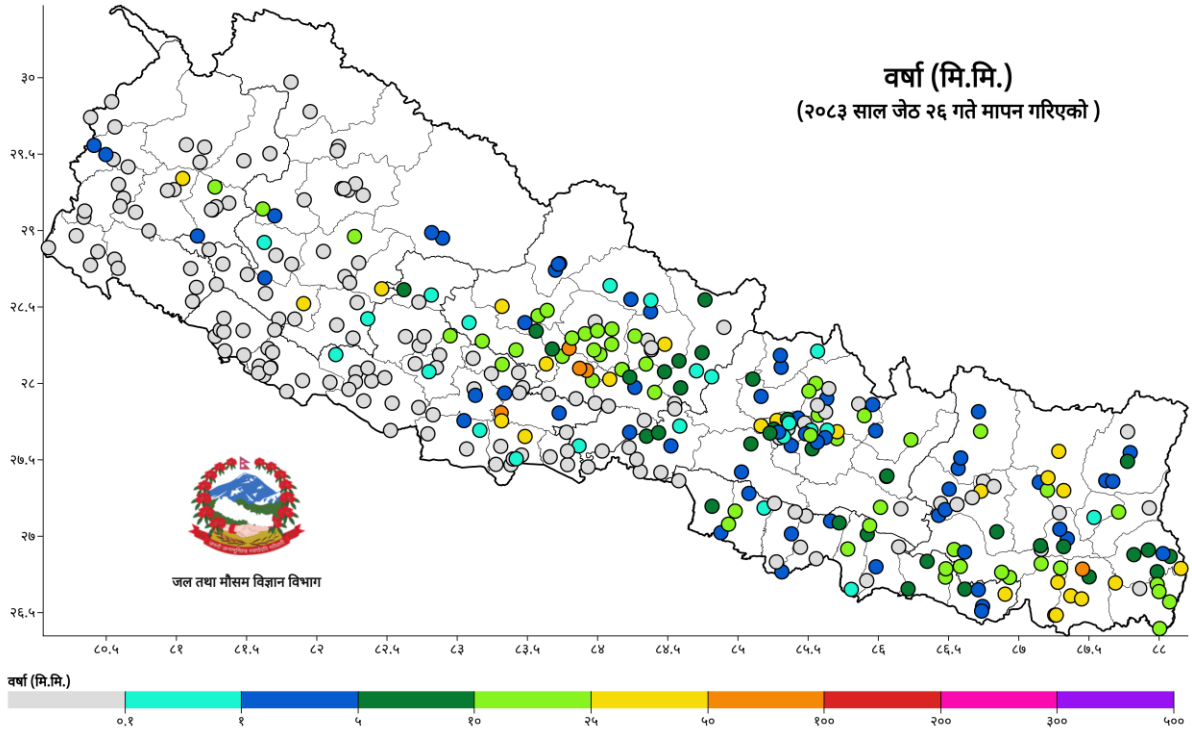
नेपाल सरकार
कृषि, वन तथा पर्यावरण मन्त्रालय
जल तथा मौसम विज्ञान विभाग
जलवायु विज्ञान महाशाखा/ जलवायु विश्लेषण शाखा

मिति: २०८३/०२/२६
09th June 2026

विषय: दैनिक तापक्रम र वर्षा विवरण

दैनिक वर्षा (Daily Precipitation) को सारांश:

जेठ २५ गते बिहान ०८:४५ बजे देखि जेठ २६ गते बिहान ०८:४५ बजे सम्मको वर्षा आज मिति २०८३/०२/२६ गते बिहान ०८:४५ बजे ४२७ वटा वर्षा मापन केन्द्रहरू (मानव सञ्चालित: ८९ र स्वचालित: ३३८) मा मापन गरिएको गत २४ घण्टाको वर्षाको विवरण अनुसार १९७ वटा केन्द्रमा वर्षा भएको छ। उक्त केन्द्रहरूमध्ये सबैभन्दा बढी वर्षा ६४.० मि.मि.) स्याङ्जा जिल्लाको डाँडास्वरा केन्द्रमा मापन भएको छ (नक्सा १)।

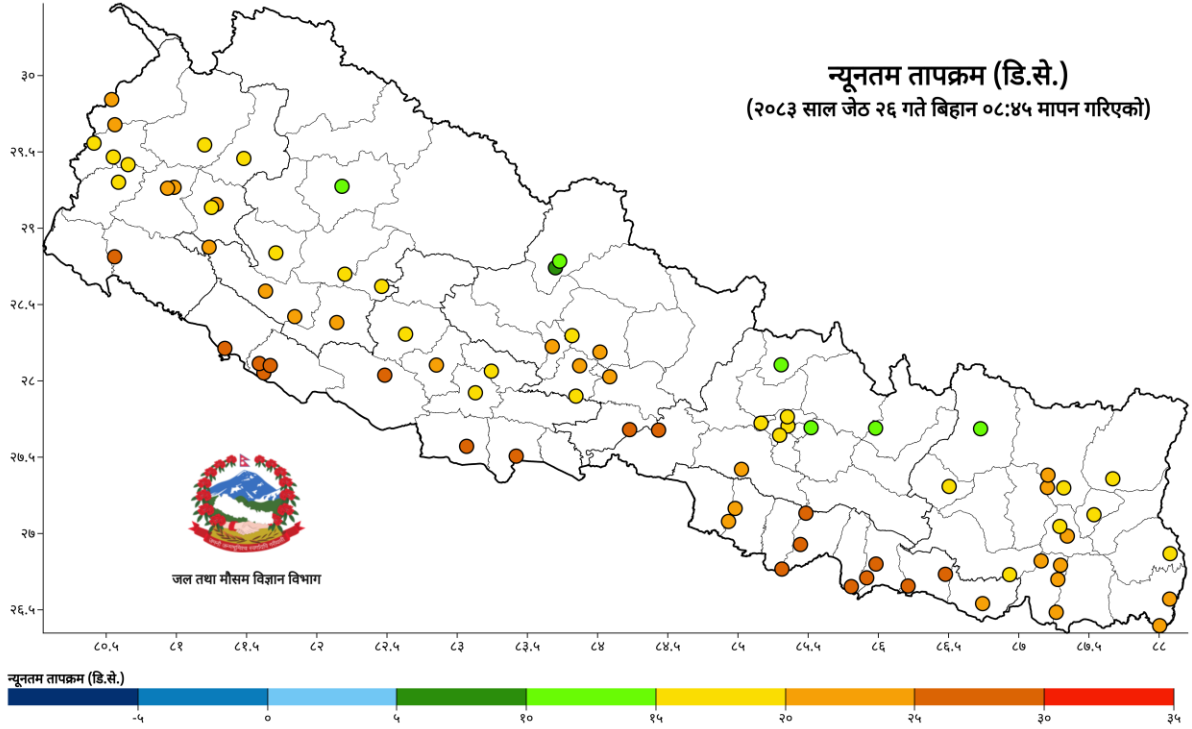


नक्सा १: जेठ २५ गते बिहान ०८:४५ बजे देखि जेठ २६ गते बिहान ०८:४५ बजे सम्मको २४ घण्टाको वर्षा (मि.मि.)

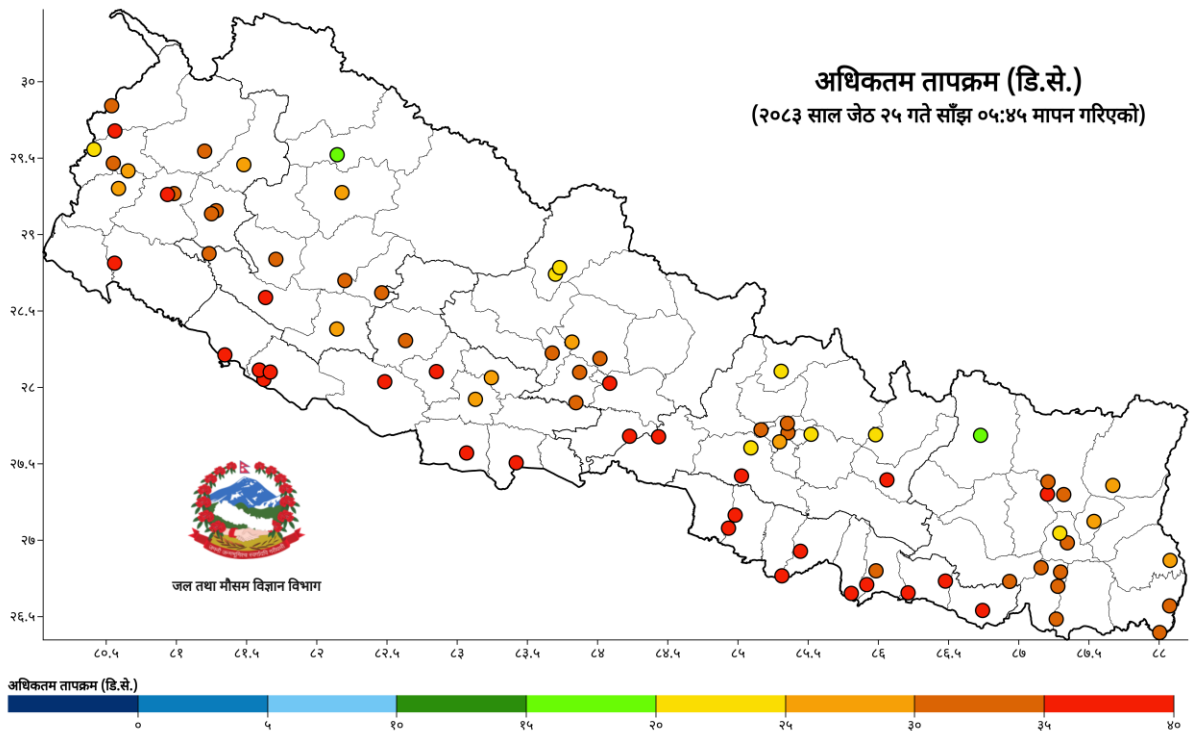


नेपाल सरकार
कृषि, वन तथा पर्यावरण मन्त्रालय
जल तथा मौसम विज्ञान विभाग
जलवायु विज्ञान महाशाखा/ जलवायु विश्लेषण शाखा

दैनिक न्यूनतम तापक्रम (Daily Minimum Temperature) र अधिकतम तापक्रम (Daily Maximum Temperature) को सारांश:



नक्सा २: जेठ २५ गते बिहान ०८:४५ बजे देखि जेठ २६ गते बिहान ०८:४५ बजे सम्मको २४ घण्टाको न्यूनतम तापक्रम (डिग्री सेल्सियस)



नक्सा ३: जेठ २४ गते साँझ ०५:४५ बजे देखि जेठ २५ गते साँझ ०५:४५ बजे सम्मको २४ घण्टाको अधिकतम तापक्रम (डिग्री सेल्सियस)



नेपाल सरकार
कृषि, वन तथा पर्यावरण मन्त्रालय
जल तथा मौसम विज्ञान विभाग
जलवायु विज्ञान महाशाखा/ जलवायु विश्लेषण शाखा

तालिका १: २०८३/०२/२६ गते बिहान ०८:४५ बजे मापन गरिएको गत २४ घण्टाको न्यूनतम तापक्रम र २०८३/०२/२५ गते साँझ ०५:४५ बजे मापन गरिएको गत २४ घण्टाको अधिकतम तापक्रमको विवरण।

तापक्रम (डि.से.)	न्यूनतम तापक्रम (केन्द्र संख्या)	अधिकतम तापक्रम (केन्द्र संख्या)
५ देखि १०	१	-
१० देखि १५	६	-
१५ देखि २०	२६	२
२० देखि २५	२७	८
२५ देखि ३०	१८	१२
३० देखि ३५	-	२९
३५ देखि ४०	-	२३
४० देखि ४५	-	४
जम्मा केन्द्र संख्या (वटा)	७८	७८
सबैभन्दा बढी केन्द्र, जिल्ला	२७.७ डि.से. / नेपालगञ्ज, बाँके	४०.८ डि.से. / नेपालगञ्ज, बाँके
सबैभन्दा कम केन्द्र, जिल्ला	७.९ डि.से. / थाकमार्फा, मुस्ताङ	१९.१ डि.से. / ताल्चा, मुगु

नोट:

डि.से. = डिग्री सेल्सियस, मि.मि. = मिलिमिटर

डाटाबेसमा प्राप्त हुने तथ्याङ्कको आधारमा दैनिक रिपोर्टमा प्रयोग हुने केन्द्रको संख्या फरक पर्न सक्नेछ।