



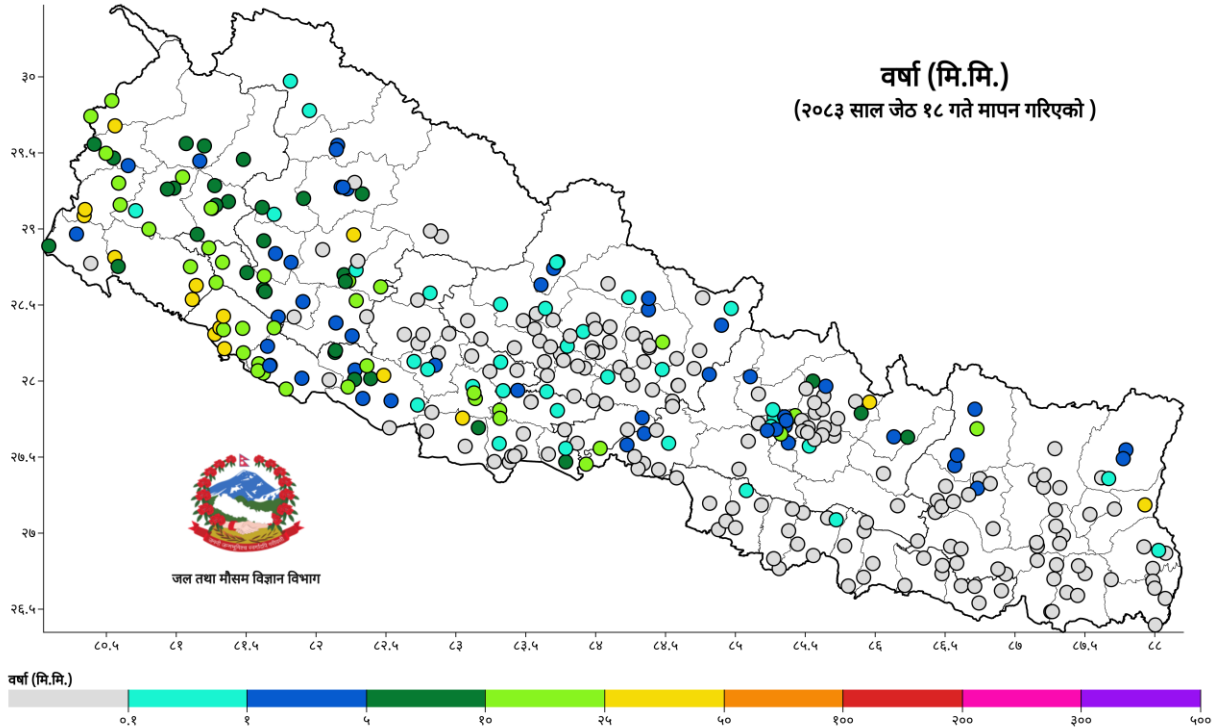
नेपाल सरकार
ऊर्जा, जलस्रोत तथा सिंचाइ मन्त्रालय
जल तथा मौसम विज्ञान विभाग
हावापानी विज्ञान महाशाखा/हावापानी विश्लेषण शाखा

मिति: २०८३/०२/१८
01st June 2026

विषय: दैनिक तापक्रम र वर्षा विवरण

दैनिक वर्षा (Daily Precipitation) को सारांश:

जेठ १७ गते बिहान ०८:४५ बजे देखि जेठ १८ गते बिहान ०८:४५ बजे सम्मको वर्षा आज मिति २०८३/०२/१८ गते बिहान ०८:४५ बजे ३९९ वटा वर्षा मापन केन्द्रहरू (मानव सञ्चालित: ८८ र स्वचालित: ३११) मा मापन गरिएको गत २४ घण्टाको वर्षाको विवरण अनुसार १४६ वटा केन्द्रमा वर्षा भएको छ। उक्त केन्द्रहरूमध्ये सबैभन्दा बढी वर्षा ४७.३ मि.मि.) बर्दिया जिल्लाको गुलरीया केन्द्रमा मापन भएको छ (नक्सा १)।

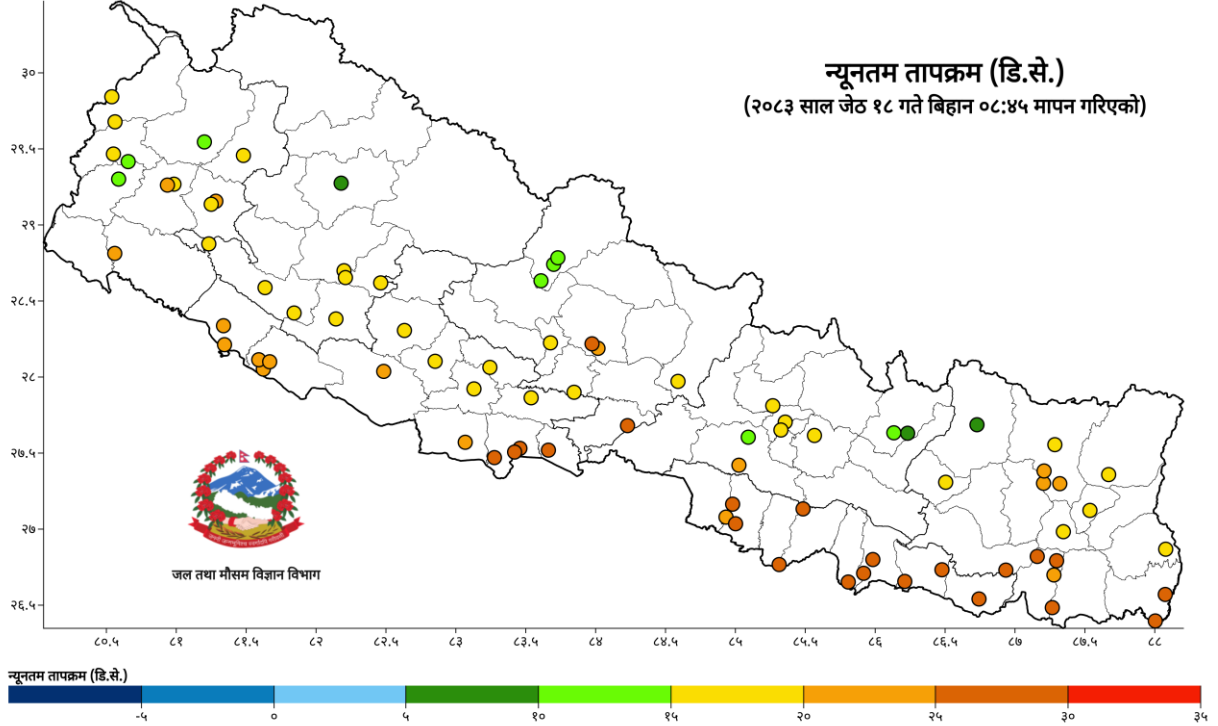


नक्सा १: जेठ १७ गते बिहान ०८:४५ बजे देखि जेठ १८ गते बिहान ०८:४५ बजे सम्मको २४ घण्टाको वर्षा (मि.मि.)

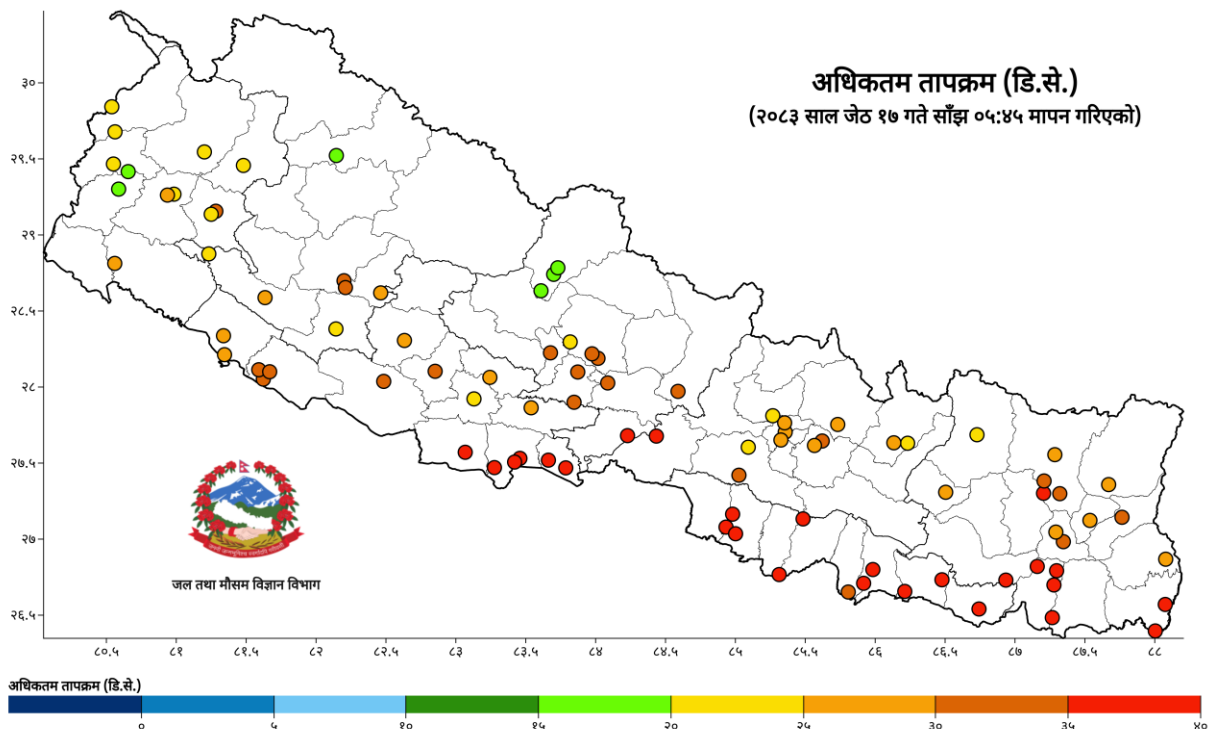


नेपाल सरकार
ऊर्जा, जलस्रोत तथा सिंचाइ मन्त्रालय
जल तथा मौसम विज्ञान विभाग
हावापानी विज्ञान महाशाखा/हावापानी विश्लेषण शाखा

दैनिक न्यूनतम तापक्रम (Daily Minimum Temperature) र अधिकतम तापक्रम (Daily Maximum Temperature) को सारांश:



नक्सा २: जेठ १७ गते बिहान ०८:४५ बजे देखि जेठ १८ गते बिहान ०८:४५ बजे सम्मको २४ घण्टाको न्यूनतम तापक्रम (डिग्री सेल्सियस)



नक्सा ३: जेठ १६ गते साँझ ०५:४५ बजे देखि जेठ १७ गते साँझ ०५:४५ बजे सम्मको २४ घण्टाको अधिकतम तापक्रम (डिग्री सेल्सियस)



नेपाल सरकार
ऊर्जा, जलस्रोत तथा सिंचाइ मन्त्रालय
जल तथा मौसम विज्ञान विभाग
हावापानी विज्ञान महाशाखा/हावापानी विश्लेषण शाखा

तालिका १: २०८३/०२/१८ गते बिहान ०८:४५ बजे मापन गरिएको गत २४ घण्टाको न्यूनतम तापक्रम र २०८३/०२/१७ गते साँझ ०५:४५ बजे मापन गरिएको गत २४ घण्टाको अधिकतम तापक्रमको विवरण।

तापक्रम (डि.से.)	न्यूनतम तापक्रम (केन्द्र संख्या)	अधिकतम तापक्रम (केन्द्र संख्या)
५ देखि १०	३	-
१० देखि १५	८	-
१५ देखि २०	३१	६
२० देखि २५	१७	१५
२५ देखि ३०	२२	२१
३० देखि ३५	-	२२
३५ देखि ४०	-	२६
जम्मा केन्द्र संख्या (वटा)	८१	९०
सबैभन्दा बढी केन्द्र, जिल्ला	२७.५ डि.से. / सिरहा, सिरहा	३८.० डि.से. / गौर, रौतहट
सबैभन्दा कम केन्द्र, जिल्ला	८.० डि.से. / लुक्ला, सोलुखुम्बु	१७.३ डि.से. / लेते, मुस्ताङ

नोट:

डि.से. = डिग्री सेल्सियस, मि.मि. = मिलिमिटर

डाटाबेसमा प्राप्त हुने तथ्याङ्कको आधारमा दैनिक रिपोर्टमा प्रयोग हुने केन्द्रको संख्या फरक पर्न सक्नेछ।