



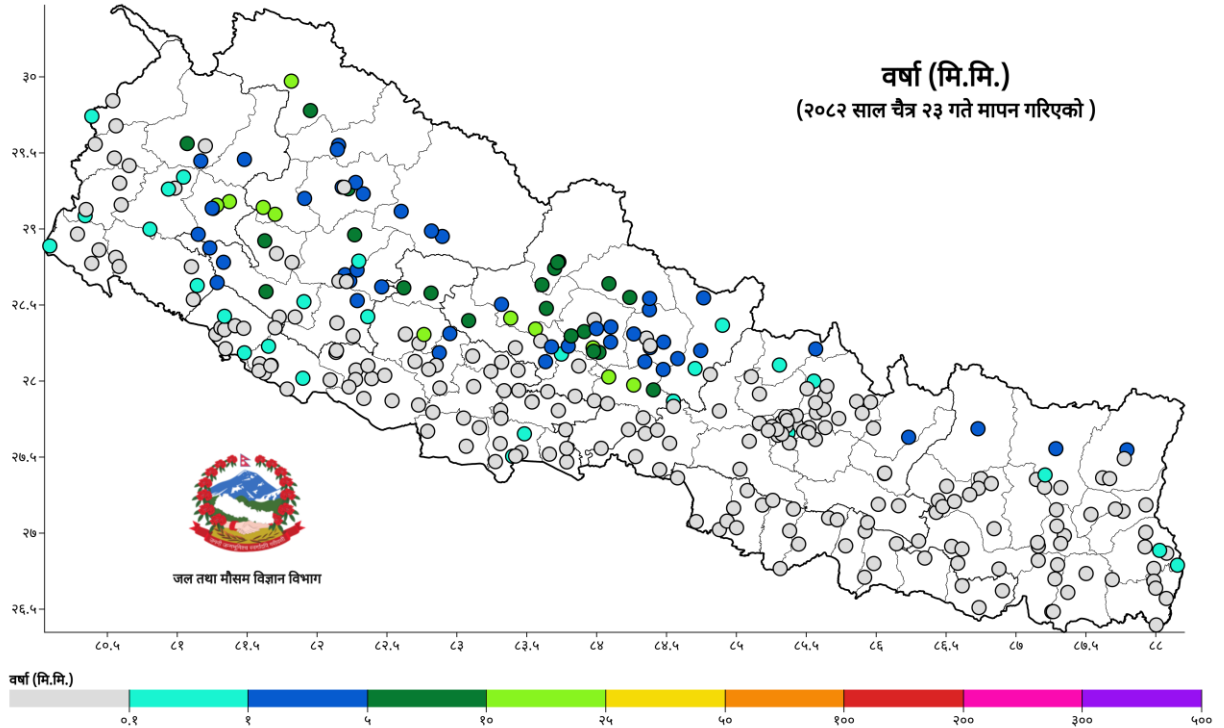
नेपाल सरकार
ऊर्जा, जलस्रोत तथा सिंचाइ मन्त्रालय
जल तथा मौसम विज्ञान विभाग
हावापानी विज्ञान महाशाखा/हावापानी विश्लेषण शाखा

मिति: २०८२/१२/२३
06th April 2026

विषय: दैनिक तापक्रम र वर्षा विवरण

दैनिक वर्षा (Daily Precipitation) को सारांश:

चैत्र २२ गते बिहान ०८:४५ बजे देखि चैत्र २३ गते बिहान ०८:४५ बजे सम्मको वर्षा आज मिति २०८२/१२/२३ गते बिहान ०८:४५ बजे ३६२ वटा वर्षा मापन केन्द्रहरू (मानव सञ्चालित: ८७ र स्वचालित: २७५) मा मापन गरिएको गत २४ घण्टाको वर्षाको विवरण अनुसार ८३ वटा केन्द्रहरूमा वर्षा भएको छ। उक्त केन्द्रहरूमध्ये सबैभन्दा बढी वर्षा (२१.६ मि.मि.) म्याग्दी जिल्लाको दरबाङमा मापन भएको छ (नक्सा १)।

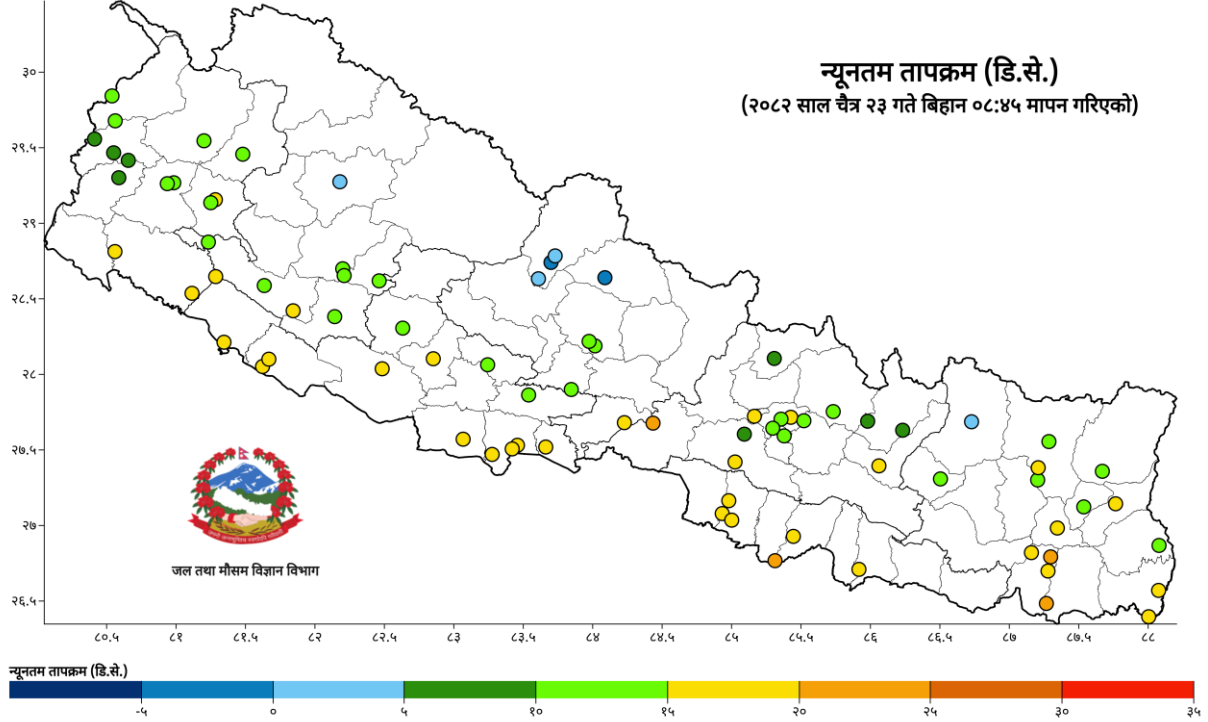


नक्सा १: चैत्र २२ गते बिहान ०८:४५ बजे देखि चैत्र २३ गते बिहान ०८:४५ बजे सम्मको २४ घण्टाको वर्षा (मि.मि.)

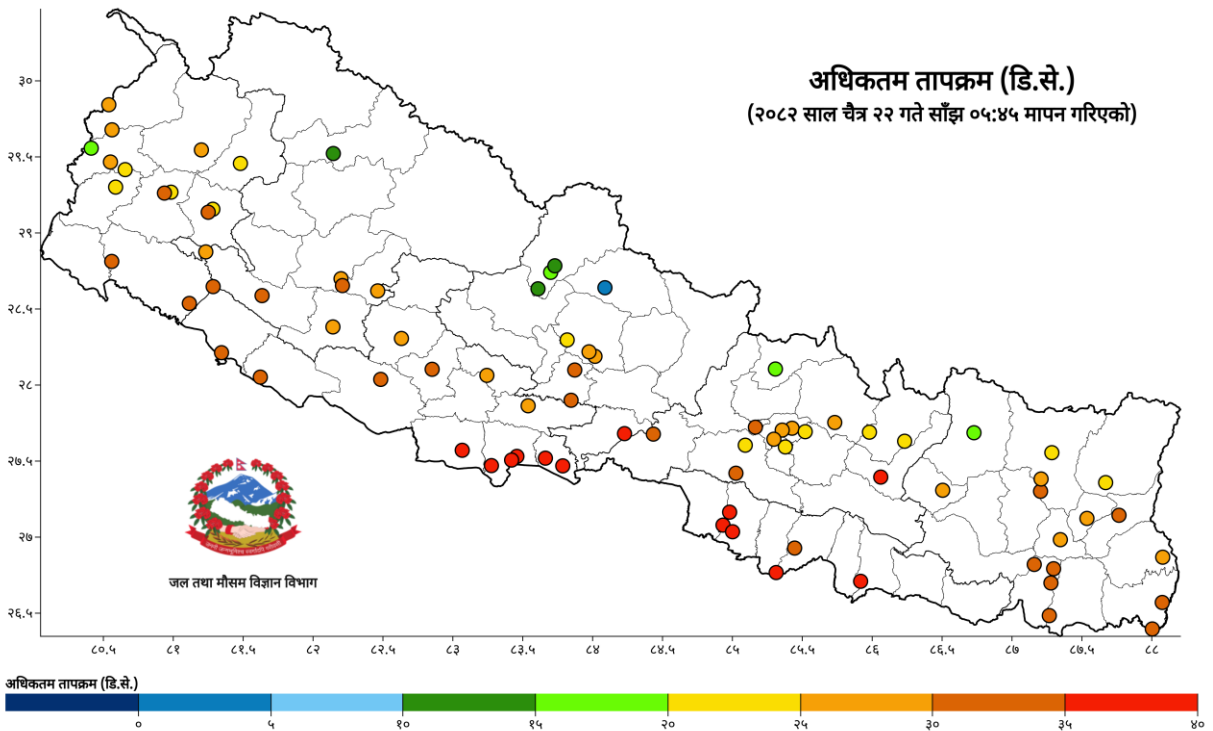


नेपाल सरकार
ऊर्जा, जलस्रोत तथा सिंचाइ मन्त्रालय
जल तथा मौसम विज्ञान विभाग
हावापानी विज्ञान महाशाखा/हावापानी विश्लेषण शाखा

दैनिक न्यूनतम तापक्रम (Daily Minimum Temperature) र अधिकतम तापक्रम (Daily Maximum Temperature) को सारांश:



नक्सा २: चैत्र २२ गते बिहान ०८:४५ बजे देखि चैत्र २३ गते बिहान ०८:४५ बजे सम्मको २४ घण्टाको न्यूनतम तापक्रम (डिग्री सेल्सियस)



नक्सा ३: चैत्र २१ गते साँझ ०५:४५ बजे देखि चैत्र २२ गते साँझ ०५:४५ बजे सम्मको २४ घण्टाको अधिकतम तापक्रम (डिग्री सेल्सियस)



नेपाल सरकार
ऊर्जा, जलस्रोत तथा सिंचाइ मन्त्रालय
जल तथा मौसम विज्ञान विभाग
हावापानी विज्ञान महाशाखा/हावापानी विश्लेषण शाखा

तालिका १: २०८२/१२/२३ गते बिहान ०८:४५ बजे मापन गरिएको गत २४ घण्टाको न्यूनतम तापक्रम र २०८२/१२/२२ गते साँझ ०५:४५ बजे मापन गरिएको गत २४ घण्टाको अधिकतम तापक्रमको विवरण।

तापक्रम (डि.से.)	न्यूनतम तापक्रम (केन्द्र संख्या)	अधिकतम तापक्रम (केन्द्र संख्या)
-५ देखि ०	२	-
० देखि ५	४	१
५ देखि १०	८	-
१० देखि १५	३०	३
१५ देखि २०	३२	४
२० देखि २५	४	१३
२५ देखि ३०	-	२२
३० देखि ३५	-	२५
३५ देखि ४०	-	१३
जम्मा केन्द्र संख्या (वटा)	८०	८१
सबैभन्दा बढी केन्द्र, जिल्ला	२१.२ डि.से. / भरतपुर, चितवन	३७.५ डि.से. / भैरहवा, रुपन्देही
सबैभन्दा कम केन्द्र, जिल्ला	-२.० डि.से. / हुम्दे, मनाङ	४.९ डि.से. / हुम्दे, मनाङ

नोट:

डि.से. = डिग्री सेल्सियस, मि.मि. = मिलिमिटर

डाटाबेसमा प्राप्त हुने तथ्याङ्कको आधारमा दैनिक रिपोर्टमा प्रयोग हुने केन्द्रको संख्या फरक पर्न सक्नेछ।